





gültig ab: 1. Dezember 2019		Montag - Freitag											Samstag										
Fahrtnummer		1101	1103	1105	1107	1109	1111	1113	1117	1119	1121	1123	1125	1127	1129	1131	6101	6103	6105	6107	6109	6111	6113
Verkehrsbeschränkung						1.	2.	1.			1.	2.	1.	2.									
Nr Haltestelle																							
1 Regesbostel, Kurze Straße			5.16	5.46	6.03	7.08	7.15	8.55	9.55		13.51	13.55	15.31	15.35		18.15			7.15				
2 -, Langes Feld			5.17	5.47	6.04	7.09	7.16	8.56	9.56		13.52	13.56	15.32	15.36		18.16			7.16				
3 -, Bachstraße			5.18	5.48	6.05	7.10	7.17	8.57	9.57		13.53	13.57	15.33	15.37		18.17			7.17				
4 Holtorfbostel, Birkenweg			5.19	5.49	6.06	7.11	7.18	8.58	9.58		13.54	13.58	15.34	15.38		18.18			7.18				
5 -, Hasenallee			5.20	5.50	6.07	7.12	7.19	8.59	9.59		13.55	13.59	15.35	15.39		18.19			7.19				
6 -, Kreisstraße			5.21	5.51	6.08	7.13	7.20	9.00	10.00		13.56	14.00	15.36	15.40		18.20			7.20				
7 Hollenstedt, Am Alten Bahndamm			5.23	5.53	6.11	7.15	7.22	9.02	10.02		13.58	14.02	15.38	15.42		18.22			7.22				
8 -, Am Stinnberg		4.05	5.25	5.55	6.13	7.17	7.24	9.04	10.04		14.00	14.04	15.40	15.44	17.24	18.24	7.24	8.54	10.54		14.54		18.54
9 -, Schulzentrum											14.03		15.43										
10 -, Moisburger Straße		4.06	5.26	5.56	6.14	7.18	7.25	9.05	10.05		14.05	14.05	15.45	15.45	17.25	18.25	7.25	8.55	10.55		14.55		18.55
11 Emmen, Schützenholz		4.07	5.27	5.57	6.15	7.19	7.26	9.06	10.06		14.06	14.06	15.46	15.46	17.26	18.26	7.26	8.56	10.56		14.56		18.56
12 -, Abzweig Wohlesbostel		4.08	5.28	5.58	6.16	7.20	7.27	9.07	10.07		14.07	14.07	15.47	15.47	17.27	18.27	7.27	8.57	10.57		14.57		18.57
13 Moisburg, Schützenplatz		4.10	5.30	6.00	6.19	7.22	7.29	9.09	10.09		14.09	14.09	15.49	15.49	17.29	18.29	7.29	8.59	10.59		14.59		18.59
14 -, Dorfstraße		4.11	5.31	6.01	6.20	7.24	7.31	9.11	10.11		14.11	14.11	15.51	15.51	17.31	18.31	7.31	9.01	11.01		15.01		19.01
15 -, Twiete		4.12	5.32	6.02	6.21	7.25	7.32	9.12	10.12		14.12	14.12	15.52	15.52	17.32	18.32	7.32	9.02	11.02		15.02		19.02
16 -, Ruhmannshof		4.13	5.33	6.03	6.22	7.26	7.33	9.13	10.13		14.13	14.13	15.53	15.53	17.33	18.33	7.33	9.03	11.03		15.03		19.03
17 Grauen, Ortsmitte		4.15	5.35	6.05	6.24	7.28	7.35	9.15	10.15		14.15	14.15	15.55	15.55	17.35	18.35	7.35	9.05	11.05		15.05		19.05
18 Eversen-Heide, K31		4.16	5.36	6.06	6.25	7.29	7.36	9.16	10.16		14.16	14.16	15.56	15.56	17.36	18.36	7.36	9.06	11.06		15.06		19.06
 4038 aus Mienenbüttel an					6.25																		
20 -, Tannenhöhe		4.17	5.37	6.07	6.26	7.30	7.37	9.17	10.17		14.17	14.17	15.57	15.57	17.37	18.37	7.37	9.07	11.07		15.07		19.07
21 -, Lärchenweg		4.18	5.38	6.08	6.27	7.32	7.38	9.18	10.18		14.18	14.18	15.58	15.58	17.38	18.38	7.38	9.08	11.08		15.08		19.08
22 Elstorf, Am Hügel		4.19	5.39	6.09	6.28	7.33	7.39	9.19	10.19	11.19	14.19	14.19	15.59	15.59	17.39	18.39	7.39	9.09	11.09	13.09	15.09	17.09	19.09
23 -, Am Kirchenwald		4.20	5.40	6.10	6.29	7.34	7.40	9.20	10.20	11.20	14.20	14.20	16.00	16.00	17.40	18.40	7.40	9.10	11.10	13.10	15.10	17.10	19.10
24 -, Kirche		4.24	5.44	6.14	6.33	7.38	7.44	9.24	10.24	11.24	14.24	14.24	16.04	16.04	17.44	18.44	7.44	9.14	11.14	13.14	15.14	17.14	19.14
25 -, Mühlenstraße		4.25	5.45	6.15	6.34	7.40	7.45	9.25	10.25	11.25	14.25	14.25	16.05	16.05	17.45	18.45	7.45	9.15	11.15	13.15	15.15	17.15	19.15
26 Daerstorf, Holzweg		4.27	5.47	6.17	6.36	7.42	7.47	9.27	10.27	11.27	14.27	14.27	16.07	16.07	17.47	18.47	7.47	9.17	11.17	13.17	15.17	17.17	19.17
27 Wulmstorf, Heilbergweg		4.28	5.48	6.18	6.37	7.44	7.48	9.28	10.28	11.28	14.28	14.28	16.08	16.08	17.48	18.48	7.48	9.18	11.18	13.18	15.18	17.18	19.18
28 Neu Wulmstorf, Wesenberg		4.29	5.49	6.19	6.38	7.45	7.49	9.29	10.29	11.29	14.29	14.29	16.09	16.09	17.49	18.49	7.49	9.19	11.19	13.19	15.19	17.19	19.19
29 -, Breslauer Straße						7.48																	
30 -, Bredenheider Weg						7.50																	
31 -, Zur Heide		4.32	5.52	6.22	6.42	7.52	7.52	9.32	10.32	11.32	14.32	14.32	16.12	16.12	17.52	18.52	7.52	9.22	11.22	13.22	15.22	17.22	19.22
32 -, Rathaus		4.33	5.53	6.23	6.43	7.53	7.53	9.33	10.33	11.33	14.33	14.33	16.13	16.13	17.53	18.53	7.53	9.23	11.23	13.23	15.23	17.23	19.23
33 -,  Neu Wulmstorf		4.36	5.56	6.26	6.46	7.56	7.56	9.36	10.36	11.36	14.36	14.36	16.16	16.16	17.56	18.56	7.56	9.26	11.26	13.26	15.26	17.26	19.26

4039

		Montag - Freitag											Samstag											
Fahrtnummer		1102	1104	1106	1108	1110	1112	1114	1116	1118	1120	1122	1124	1126	1128	1130	6102	6104	6106	6108	6110	6112	6114	6116
Verkehrsbeschränkung						1.	2.			2.	1.													
Nr Haltestelle																								
1 Neu Wulmstorf,  Neu Wulmstorf		6.27	8.26	10.26	11.26	12.06	12.26	14.26	15.26	16.26	16.26	17.26	18.26	19.26	20.26	21.26	8.06	10.06	12.06	14.06	16.06	18.06	20.06	22.06
2 -, SZ Ernst-Moritz-Arndt-Str											16.28													
3 -, Rathaus		6.29	8.28	10.28	11.28	12.08	12.28	14.28	15.28	16.28	16.29	17.28	18.28	19.28	20.28	21.28	8.08	10.08	12.08	14.08	16.08	18.08	20.08	22.08
4 -, Zur Heide		6.30	8.29	10.29	11.29	12.09	12.29	14.29	15.29	16.29	16.30	17.29	18.29	19.29	20.29	21.29	8.09	10.09	12.09	14.09	16.09	18.09	20.09	22.09
5 -, Postweg		6.32	8.31	10.31	11.31	12.11	12.31	14.31	15.31	16.31	16.32	17.32	18.32	19.32	20.31	21.31	8.11	10.11	12.11	14.11	16.11	18.11	20.11	22.11
6 -, Wesenberg		6.33	8.32	10.32	11.32	12.12	12.32	14.32	15.32	16.32	16.33	17.33	18.33	19.33	20.32	21.32	8.12	10.12	12.12	14.12	16.12	18.12	20.12	22.12
7 Wulmstorf, Heilbergweg		6.34	8.33	10.33	11.33	12.13	12.33	14.33	15.33	16.33	16.34	17.34	18.34	19.34	20.33	21.33	8.13	10.13	12.13	14.13	16.13	18.13	20.13	22.13
8 Elstorf, Holzweg		6.35	8.34	10.34	11.34	12.14	12.34	14.34	15.34	16.34	16.35	17.35	18.35	19.35	20.34	21.34	8.14	10.14	12.14	14.14	16.14	18.14	20.14	22.14
9 Elstorf, Mühlenstraße		6.37	8.36	10.36	11.36	12.16	12.36	14.36	15.36	16.36	16.37	17.37	18.37	19.37	20.36	21.36	8.16	10.16	12.16	14.16	16.16	18.16	20.16	22.16
10 -, Kirche		6.38	8.37	10.37	11.37	12.17	12.37	14.37	15.37	16.37	16.38	17.38	18.38	19.38	20.37	21.37	8.17	10.17	12.17	14.17	16.17	18.17	20.17	22.17
 4038 nach Mienenbüttel ab																21.37								
12 -, Am Kirchenwald		6.40	8.39	10.39	11.39	12.19	12.39	14.39	15.39	16.39	16.40	17.40	18.40	19.40	20.39	21.39	8.19	10.19	12.19	14.19	16.19	18.19	20.19	22.19
13 -, Am Hügel		6.41	8.40	10.40	11.40	12.20	12.40	14.40	15.40	16.40	16.41	17.41	18.41	19.41	20.40	21.40	8.20	10.20	12.20	14.20	16.20	18.20	20.20	22.20
14 Eversen-Heide, Lärchenweg		6.42	8.41			12.21	12.41			15.41	16.41	16.42	17.42	18.42	19.42	20.41	21.41	8.21	10.21			14.21	16.21	18.21
15 -, Tannenhöhe		6.43	8.42			12.22	12.42			15.42	16.42	16.43	17.43	18.43	19.43	20.42	21.42	8.22	10.22			14.22	16.22	18.22
16 -, K31		6.44	8.43			12.23	12.43			15.43	16.43	16.44	17.44	18.44	19.44	20.43	21.43	8.23	10.23			14.23	16.23	18.23
17 Grauen, Ortsmitte		6.45	8.44			12.24	12.44			15.44	16.44	16.45	17.45	18.45	19.45	20.44	21.44	8.24	10.24			14.24	16.24	18.24
18 Moisburg, Ruhmannshof		6.46	8.45			12.25	12.45			15.45	16.45	16.46	17.46	18.46	19.46	20.45								